


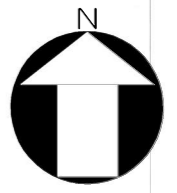
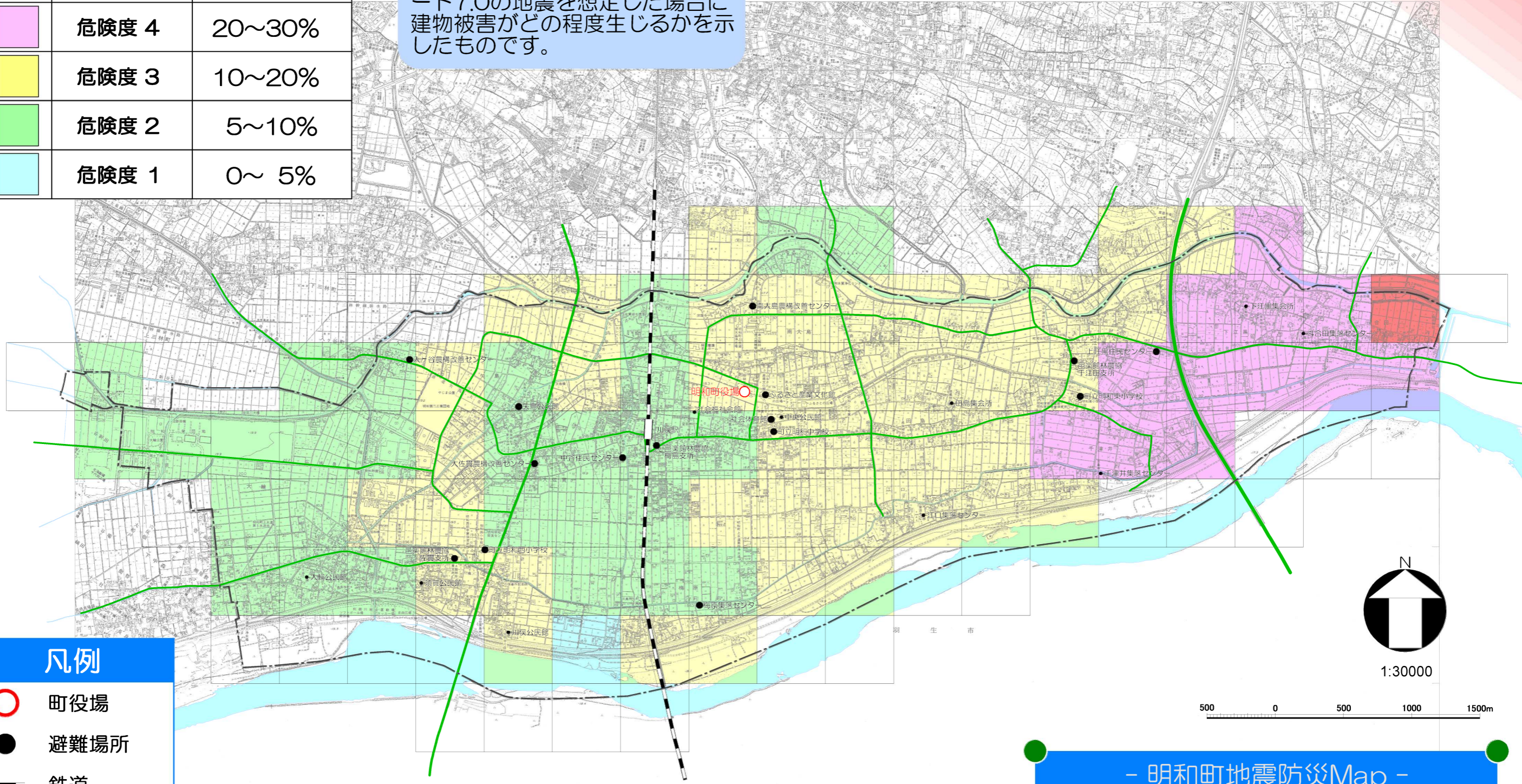
震源



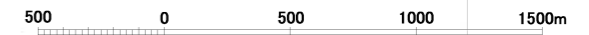
地域の危険度

危険度数	全壊する建物の割合
危険度 5	30%以上
危険度 4	20~30%
危険度 3	10~20%
危険度 2	5~10%
危険度 1	0~ 5%

現在、群馬県南東部で発生する地震が最も大きな被害を与えるとされており。
 「地域の危険度マップ」は、群馬県南東部で発生したマグニチュード7.0の地震を想定した場合に建物被害がどの程度生じるかを示したものです。



1:30000



凡例

- 町役場
- 避難場所
- 鉄道
- 主要道路
- 市町村界

- 明和町地震防災Map -
地域の危険度マップ

※500m×500mメッシュ